

FINCAS CATASTRALES

- Titularidad Privada
- 38014A00200315 Referencia Catastral
- Suelo Rústico de Protección de Infraestructuras y Equipamientos (ZUE-SRPI)

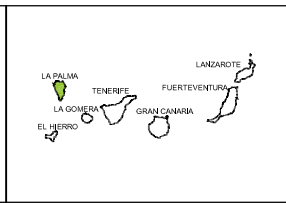
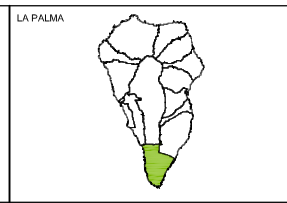
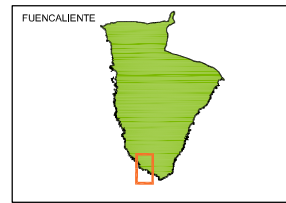
Cuadro de superficie con según catastro y reciente medición coincidente.

Parcela	Referencia Catastral	Titularidad	Superficie de parcela	Superficie dentro el Ambito (m2)	Superficie ocupada ZUE-SRPI (m2)
278	38014A002002780000DX	Privada	20.819,00	20.799,73	17.654,91
279	38014A002002790000DI	Privada	8.252,00	8.206,48	7.883,67
294	38014A002002940000DB	Privada	23.938,00	23.938,41	2.722,79
280	38014A002002800000DD	Privada	170.851,61	15.316,34	2.897,66
322	38014A002003220000DW	Privada	2.518,31	2.451,67	-
282	38014A002002820000DI	Privada	21.952,22	21.952,22	16.074,22
281	38014A002002810000DX	Privada	9.409,27	7.755,51	7.429,19
312	38014A002003120000DI	Privada	28.239,16	28.224,53	-
283	38014A002002830000DJ	Privada	23.098,68	23.098,68	-
315	38014A002003150000DS	Privada	17.569,90	17.569,91	-
285	38014A002002850000DS	Privada	158.196,07	22.247,37	-
316	38014A002003160000DZ	Privada	14.376,98	14.376,98	-
284	38014A002002840000DE	Privada	59.372,75	59.372,76	4.921,34
286	38014A002002860000DZ	Privada	164.506,70	4.092,81	-
290	38014A002002900000DU	Privada	98.743,96	56.961,85	9.009,70
	38014A00209000	Pública		7.289,41	-
	Zona de dominio	Pública		18.092,87	-
			Total de superficies	351.747,54	68.593,48

*Datos obtenidos del Visor Grafcan

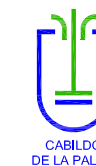
DELIMITACIONES:

- Ámbito
- Límite del Término Municipal
- Deslinde del Dominio Público Marítimo Terrestre
- Límite de la Servidumbre de Protección de Costas
- Servidumbre de Tránsito



**DOCUMENTO DE APROBACIÓN INICIAL
REVISIÓN PARCIAL DE LAS NORMAS DE CONSERVACIÓN
MONUMENTO NATURAL DE LOS VOLCANES TENEGUÍA P10**

ARQUITECTO:
GABRIEL HENRIQUEZ PEREZ S.L.P.
AUTOR DEL ENCARGO:
EXCMO. CABILDO INSULAR DE LA PALMA
FECHA:
JULIO DE 2017



SITUACION:
FUENCALIENTE - LA PALMA
PLANO DE INFORMACIÓN:
ESTRUCTURA DE LA PROPIEDAD
ESCALA:
1/5.000

PLANO:
02